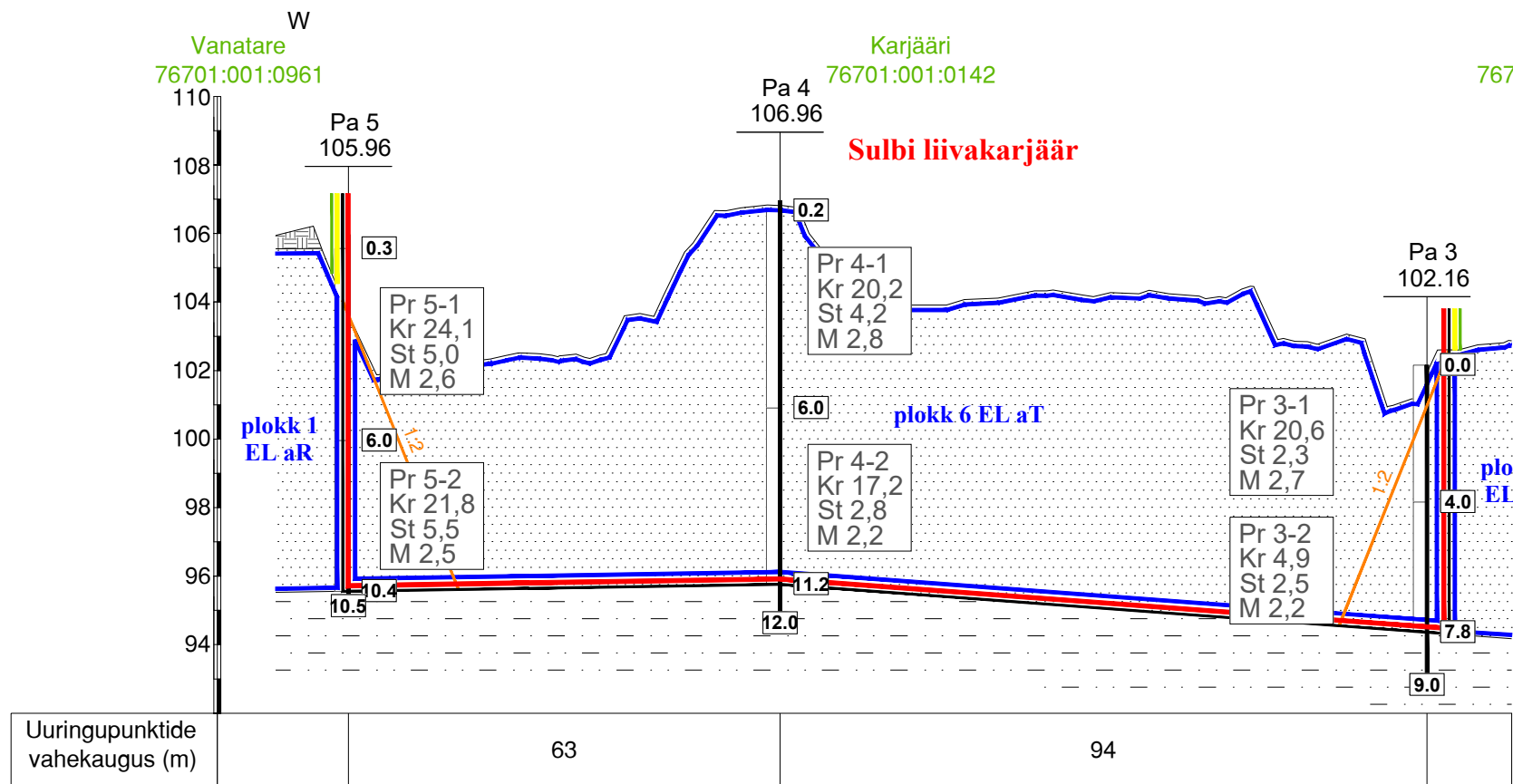
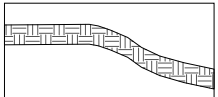


Geoloogiline läbilõige I-I'



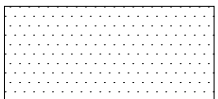
LEPPEMÄRGID



Kasvukiht



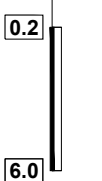
Aleuriit



Keskmise- kuni jämedateraline liiv

Pa 4 106.96

Puuraugu nr
Suudme abs kõrgus (m)



Proovi võtmise intervall (m)

Pr 4-1
Kr 20,2
St 4,2
M 2,8

proovi number
kruusa sisaldus %
savi- ja tolmuosakeste sisaldus %
liiva peensusmoodul

11.2 Kihipinna sügavus (m)



Sulbi liivakarjääri mäeeraldise ja selle teenindusmaa piir



Sulbi II liivakarjääri mäeeraldise ja selle teenindusmaa piir



Maavaravaru plokkide piir

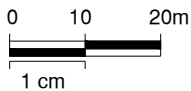
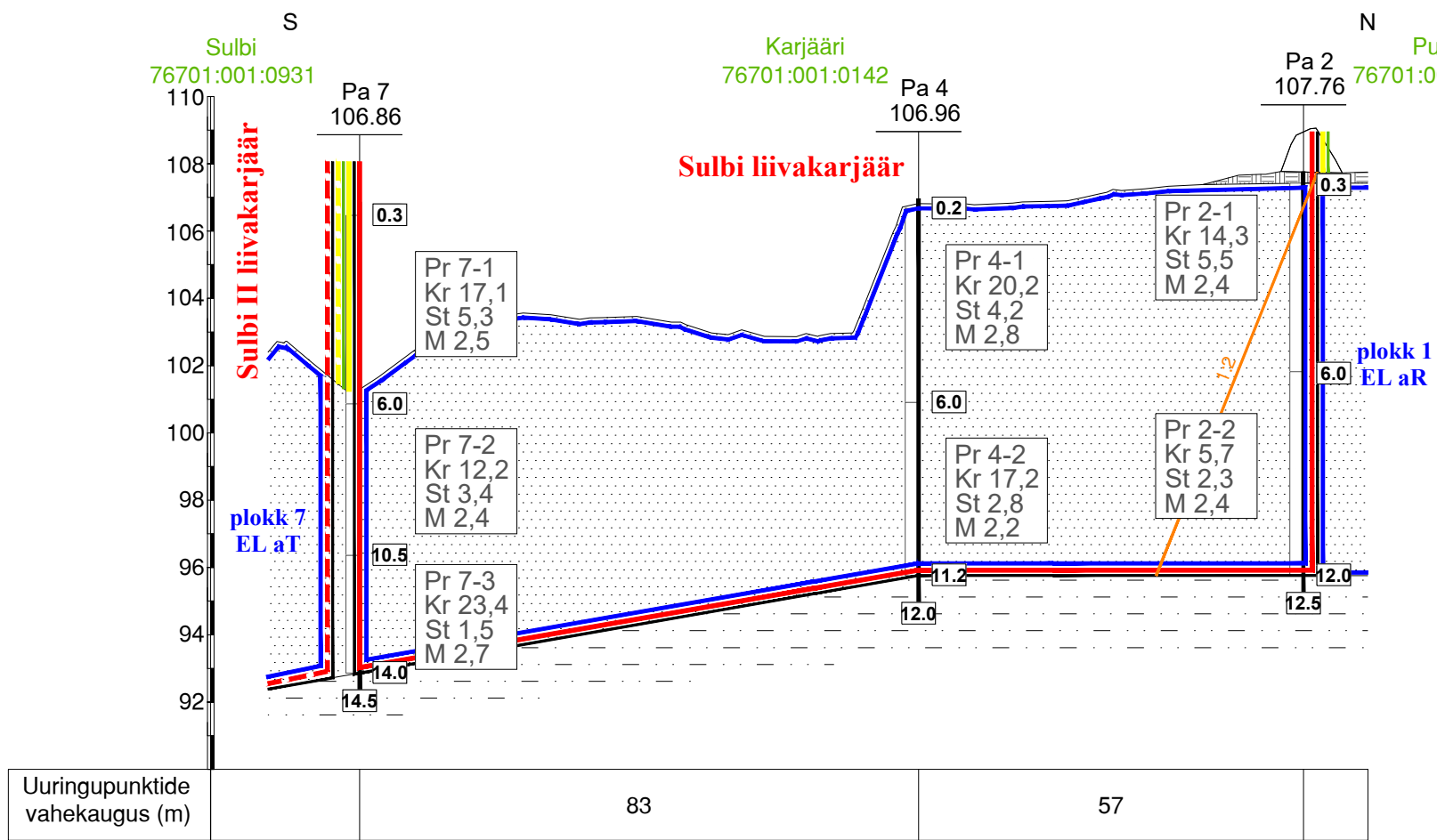
Karjääri
76701:001:0142

Katastriüksuse nimetus, katastriüksuse tunnus ja piir



Nõlvaterviku kalle ja kontuur

Geoloogiline läbilõige II-II'



KOBRAS
Kobras OÜ Riia 35 www.kobras.ee
tel 7300 310 Tartu 50410 kobras@kobras.ee
Geoloog
Tanel Mägi /alkikirjastatud digitaalselt/
kutsetunnistus nr 176863

Töö tellija VÕRU VALLAVALITSUS				
Töö nimetus VÕRUMAA VÕRU VALD PULLI KÜLA SULBI LIIVAKARJÄÄRI MAAVARA KAEVANDAMISLOA MUUTMISE TAOTLUS				
Joonise nimetus GEOLOOGILISED LÄBILÕIKED				
Kuupäev 11.2025	Lisa nr 2	Lisosid 3	Mõõtkava H 1:1000 V 1:200	Töö nr 2025-347